



Estado de Santa Catarina

Câmara Municipal de Águas Mornas

Rua Prefeito José Hígino Martins, 42 - Centro - Fone/Fax: (48) 3245-7252
CEP: 88150-000 - Águas Mornas - Santa Catarina
Home Page: www.aguasmornas.sc.gov.br

PERFIL MUNICIPAL

Data de Emancipação:
19/12/1961 - Lei 790

Data de Instalação:
29/12/1961

Extensão Territorial:
360,76 km²

Município-Mãe:
Santo Amaro da Imperatriz

Municípios Limítrofes:
Angelina, Anitápolis, Rancho Queimado, Santo Amaro da Imperatriz, São Bonifácio e São Pedro de Alcântara.

Clima:
Mesotérmico Úmido

Etnias Predominantes:
Alemã e Portuguesa

Religiões Predominantes:
Católica e Luterana

Santo Padroeiro:
Sagrado Coração de Jesus

Altitude: 70 metros

Latitude: 27°41'59"S

Longitude: 48°49'02"O

População: 5.540 hab.
IBGE 2010

Temperatura:
Média Anual: 18,3°C

Distância da Capital:
36 Km

Principais Vias de Acesso:
Rodovias BR 282 e SC 435

Região:
Grande Florianópolis

Base Econômica:
Agricultura, Avicultura e Turismo

Turismo:
Colônias Alemãs
Águas Termais

Gentílico:
Aguasmornense



MOÇÃO Nº 003/2021

Os Vereadores da Câmara Municipal de Águas Mornas, em sessão realizada nesta data (22/02), por intermédio de seu Presidente, Senhor Marcelo Steinbach, acolhendo solicitação do Vereador Alex Vanbommel Hausmann, após deliberação e aprovação do Colendo Plenário, apresentam para consideração do Senhor Thiago Augusto Vieira, Secretário de Estado da Infraestrutura e Mobilidade, os termos da presente Moção:

Que seja providenciada por essa Secretaria a verificação constante do estado de conservação da Rodovia SC-435, com a realização dos seguintes serviços: limpeza das canaletas de passagem de água, roçagem, poda das árvores, desobstrução de bueiros e a manutenção das placas onde se fizer necessário, ao longo do trecho compreendido entre as localidades de Santa Cruz da Figueira, neste Município, até a divisa com Município de São Bonifácio.

Tal medida se faz urgente e necessária tendo em vista o estado precário de visibilidade para os condutores e ciclistas que trafegam constantemente pela referida extensão.

Ademais, nos locais em que os bueiros e as canaletas estão entupidos, quando há enxurradas ocorre um acúmulo de terra sobre a pista, implicando no risco de sinistros na Rodovia.

Mister se faz destacar que já ocorreram acidentes decorrentes da pouca visibilidade em face da falta de poda e roçagem da vegetação presente às margens da Rodovia, felizmente resultando em vítimas apenas com ferimentos leves.


Cumpre ressaltar que, por essa Rodovia transitam diariamente muitos veículos e pedestres, uma vez que essa passagem também dá acesso a outros Municípios.

Desse modo, o pleito em questão visa tão somente preservar a integridade física e a segurança dos motoristas, pedestres e ciclistas que circulam pela SC-435.


Termos em que, pedem e esperam deferimento.

Sala das sessões, 22 de fevereiro de 2021.

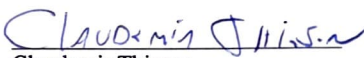

Alex Vanbommel Hausmann
1º Signatário – 2º Secretário


Marcelo Steinbach
Presidente


Roque Mees
Vice-Presidente


Iana Pitan
1ª Secretária


Augustinho Schmidt
Vereador


Claudemir Thiesen
Vereador



Estado de Santa Catarina

Câmara Municipal de Águas Mornas

Rua Prefeito José Higino Martins, 42 - Centro - Fone/Fax: (48) 3245-7252

CEP: 88150-000 - Águas Mornas - Santa Catarina

Home Page: www.aguasmornas.sc.gov.br

PERFIL MUNICIPAL

Data de Emancipação:

19/12/1961 - Lei 790

Data de Instalação:

29/12/1961

Extensão Territorial:

360,76 km²

Município-Mãe:

Santo Amaro da Imperatriz

Municípios Limítrofes:

Angelina, Anitápolis, Rancho Queimado, Santo Amaro da Imperatriz, São Bonifácio e São Pedro de Alcântara.

Clima:

Mesotérmico Úmido

Etnias Predominantes:

Alemã e Portuguesa

Religiões Predominantes:

Católica e Luterana

Santo Padroeiro:

Sagrado Coração de Jesus

Altitude: 70 metros

Latitude: 27°41'59"S

Longitude: 48°49'02"O

População: 5.540 hab.

IBGE 2010

Temperatura:

Média Anual: 18,3°C

Distância da Capital:

36 Km

Principais Vias de Acesso:

Rodovias BR 282 e
SC 435

Região:

Grande Florianópolis

Base Econômica:


Agricultura, Avicultura
e Turismo

Turismo:

Colônias Alemãs
Águas Termais

Gentílico:

Aguasmornense



Jane Bauer Argenta
Vereadora



Marcelo Kuhn
Vereador



Valdecir José Sens
Vereador

