



Estado de Santa Catarina

Câmara Municipal de Águas Mornas

Rua Prefeito José Higino Martins, 42 - Centro - Fone/Fax: (48) 3245-7252
CEP: 88150-000 - Águas Mornas - Santa Catarina
Home Page: www.aguasmornas.sc.gov.br

PERFIL MUNICIPAL

Data de Emancipação:
19/12/1961 - Lei 790

Data de Instalação:
29/12/1961

Extensão Territorial:
360,76 km²

Município-Mãe:
Santo Amaro da Imperatriz

Municípios Limítrofes:
Angelina, Anitápolis, Rancho
Queimado, Santo Amaro da
Imperatriz, São Bonifácio e São
Pedro de Alcântara.

Clima:
Mesotérmico Úmido

Etnias Predominantes:
Alemã e Portuguesa

Religiões Predominantes:
Católica e Luterana

Santo Padroeiro:
Sagrado Coração de Jesus

Altitude: 70 metros

Latitude: 27°41'59"S

Longitude: 48°49'02"W

População: 5.540 hab.
IBGE 2010

Temperatura:
Média Anual: 18,3°C

Distância da Capital:
36 Km

Principais Vias de Acesso:
Rodovias BR 282 e
SC 431

Região:
Grande Florianópolis

Base Econômica:
Agricultura, Avicultura
e Turismo

Turismo:
Colônias Alemãs
Águas Termais

Gentílico:
Aguasmornense



MOÇÃO Nº 001/2020

Os Vereadores da Câmara Municipal de Águas Mornas, em sessão realizada nesta data (17/02), acolhendo solicitação do Vereador Jorge Fernando Salm, após deliberação e aprovação do colendo Plenário, apresentam para consideração do Excelentíssimo Senhor Carlos Moisés da Silva, Governador do Estado de Santa Catarina, a seguinte Moção:

Considerando o que determina a legislação vigente: a Constituição Federal (art. 37, incisos I, II e III); a Constituição Estadual (art. 31 § 1º, 2º e 11º inciso I); o Decreto-Lei nº 667/69 (organiza as polícias militares); a Lei nº 4.375/64 (do Serviço Militar); a Lei nº 6.215/83 (Lei de Promoção de Oficiais da PMSC); a Lei nº 6.218/83 (Estatuto da PMSC); e todas as suas alterações;

Considerando as perdas inflacionárias acumuladas desde o ano de 2013, resultando na defasagem salarial dos Policiais Militares, Policiais Civis, Bombeiros, Agentes Prisionais e Inativos;

Considerando a ausência de legislação de fixação de data base dos salários dos Policiais Militares, Civis, Bombeiros, Agentes Prisionais e Inativos;

Considerando a ausência de implementação do Plano de Carreira com suas modificações dos Policiais Militares, Civis, Bombeiros e Agentes Prisionais;

Considerando que o Poder Executivo Estadual tem autonomia para implementar as reivindicações aqui apresentadas;

Considerando que é dever do Poder Executivo Estadual cumprir com o que determina a legislação Estadual e Federal;


Considerando, por fim, a baixa remuneração e a desmotivação dos profissionais no exercício do nobre serviço de segurança pública a comunidade catarinense.


Diante do exposto, após aprovação desta Casa Legislativa, requerem que seja encaminhada a presente Moção de reivindicação requerendo revisão salarial, aumento real, reposição das perdas inflacionárias acumuladas desde o ano de 2013, fixação de data base, incorporação de vantagens - IRESA, implementação do Plano de Carreira aos Policiais Militares, Policiais Civis, Bombeiros e Agentes Prisionais, a fim de que seja promovido um efetivo e qualificado debate das necessidades dos servidores da segurança pública do Estado de Santa Catarina.


Desse modo, Senhor Governador, solicitamos que a sua gerência contribua com as providências requisitadas.


Termos em que,
Pedem e esperam deferimento.

Sala das Sessões, 17 de fevereiro de 2020.


Jorge Fernando Salm
Vereador – 1º signatário


Marcelo Kuhnen
Presidente


Marcelo Steinbach
Vereador – 2º Secretário


Cleber Thiesen
Vereador



Estado de Santa Catarina

Câmara Municipal de Águas Mornas

Rua Prefeito José Higinio Martins, 42 - Centro - Fone/Fax: (48) 3245-7252
CEP: 88150-000 - Águas Mornas - Santa Catarina
Home Page: www.aguasmornas.sc.gov.br

PERFIL MUNICIPAL

Data de Emancipação:
19/12/1961 - Lei 790

Data de Instalação:
29/12/1961

Extensão Territorial:
360,76 km²

Município-Mãe:
Santo Amaro da Imperatriz

Municípios Limitrofes:
Angelina, Anitápolis, Rancho Queimado, Santo Amaro da Imperatriz, São Bonifácio e São Pedro de Alcântara.

Clima:
Mesotérmico Úmido

Etnias Predominantes:
Alemã e Portuguesa

Religiões Predominantes:
Católica e Luterana

Santo Padroeiro:
Sagrado Coração de Jesus

Altitude: 70 metros

Latitude: 27°41'59"S

Longitude: 48°49'02"O

População: 5.540 hab.
IBGE 2010

Temperatura:
Média Anual: 18,3°C

Distância da Capital:
36 Km

Principais Vias de Acesso:
Rodovias BR 282 e
SC 431


Região:
Grande Florianópolis


Base Econômica:
Agricultura, Avicultura
e Turismo

Turismo:
Colônias Alemãs
Águas Termais

Gentílico:
Aguasmornense





Lair Theisges
Vereador – Vice-Presidente


Leonésio Antônio Bruch
Vereador


Valdir Antônio Martins
Vereador


Jane Bauer Argenta
Vereadora


Sandro Sens
Vereador