



Estado de Santa Catarina

Câmara Municipal de Águas Mornas

Rua Prefeito José Higino Martins, 42 - Centro - Fone/Fax: (48) 3245-7252
CEP: 88150-000 - Águas Mornas - Santa Catarina
Home Page: www.aguasmornas.sc.gov.br

PERFIL MUNICIPAL

Data de Emancipação:

19/12/1961 - Lei 790

Data de Instalação:

29/12/1961

Extensão Territorial:

360,76 km²

Município-Mãe:

Santo Amaro da Imperatriz

Municípios Limítrofes:

Angelina, Anitápolis, Rancho Queimado, Santo Amaro da Imperatriz, São Bonifácio e São Pedro de Alcântara.

Clima:

Mesotérmico Úmido

Etnias Predominantes:

Alemã e Portuguesa

Religiões Predominantes:

Católica e Luterana

Santo Padroeiro:

Sagrado Coração de Jesus

Altitude: 70 metros

Latitude: 27°41'59"S

Longitude: 48°49'02"O

População: 5.540 hab.

IBGE 2010

Temperatura:

Média Anual: 18,3°C

Distância da Capital:

36 Km

Principais Vias de Acesso:

Rodovias BR 282 e SC 431

Região:

Grande Florianópolis

Base Econômica:

Agricultura, Avicultura e Turismo

Turismo:

Colônias Alemãs
Águas Termais

Gentílico:

Aguasmornense



MOÇÃO Nº 004/2017

Os Vereadores da Câmara Municipal de Águas Mornas, em sessão realizada nesta data (06/03), acolhendo solicitação do Vereador e Presidente Jorge Fernando Salm, após deliberação e aprovação do colendo Plenário, apresentam para consideração dos **Excelentíssimos Senhores Deputados Federais a seguinte Moção:**


Que seja acatada a importância da manutenção da Previdência Social Rural em prol da economia e do bem estar dos trabalhadores rurais deste município, principalmente, no que concerne à continuidade das atuais regras de acesso aos benefícios previdenciários e assistências aos trabalhadores e trabalhadoras rurais, observando-se em especial: a diferença de idade para aposentadoria por idade, considerando a idade de 55 anos para a mulheres, cuja jornada de trabalho chega a ser tripla, e de 60 anos para os homens, com carência de 15 anos no exercício da profissão para acesso a aposentadoria; que a contribuição da referida classe obreira, tenha por base a incidência de alíquota sobre a venda da produção; e que haja a possibilidade de cumulatividade de aposentadoria, pensão por morte e vinculação dos benefícios previdenciários e assistenciais (BPC/LOAS) ao valor do salário mínimo vigente.


O pleito em questão motiva-se pelas condições diferenciadas de trabalho em que o trabalhador rural é submetido. No labor rural, a jornada de trabalho é superior as demais profissões, chegando a ultrapassar 14 horas diárias, muitas vezes sujeitas a condições de trabalho insalubres e nocivas à saúde. Além disso, esses trabalhadores expõem-se a condições climáticas adversas, capazes de representar resultados diretos na renda anual familiar.

Tal apelo faz-se necessário, em face do desgaste e dos problemas de saúde precoces oriundos do trabalho no campo, sofridos pela referida classe trabalhadora, bem como pela relevância do incentivo da permanência da agricultura familiar, que representa uma das maiores fontes de renda dos munícipes, e por conseqüência gera reflexos no desenvolvimento da economia e do comércio local.


Termos em que,
Pedem deferimento.

Sala das Sessões, 06 de março de 2017.


Jorge Fernando Salm
Presidente - 1º Signatário


Marcelo Steimbach
Vice-Presidente


Marcelo Kuhnen
1º Secretário


Leonésio Antônio Bruch
2º Secretário



Estado de Santa Catarina

Câmara Municipal de Águas Mornas

Rua Prefeito José Higino Martins, 42 - Centro - Fone/Fax: (48) 3245-7252
CEP: 88150-000 - Águas Mornas - Santa Catarina
Home Page: www.aguasmornas.sc.gov.br

PERFIL MUNICIPAL

Data de Emancipação:

19/12/1961 - Lei 790

Data de Instalação:

29/12/1961

Extensão Territorial:

360,76 km²

Município-Mãe:

Santo Amaro da Imperatriz

Municípios Limítrofes:

Angelina, Anitápolis, Rancho Queimado, Santo Amaro da Imperatriz, São Bonifácio e São Pedro de Alcântara.

Clima:

Mesotérmico Úmido

Etnias Predominantes:

Alemã e Portuguesa

Religiões Predominantes:

Católica e Luterana

Santo Padroeiro:

Sagrado Coração de Jesus

Altitude: 70 metros**Latitude:** 27°41'59"S**Longitude:** 48°49'02"O**População:** 5.540 hab.

IBGE 2010

Temperatura:

Média Anual: 18,3°C

Distância da Capital:

36 Km

Principais Vias de Acesso:

Rodovias BR 282 e
SC 431

Região:

Grande Florianópolis

Base Econômica:

Agricultura, Avicultura
e Turismo

Turismo:

Colônias Alemãs
Águas Termais

Gentílico:

Aguasmornense



Cleber Thiesen

Vereador

Jane Bauer Argenta

Vereadora

Valdir Antônio Martins

Vereador

Jair Theisges

Vereador

Sandro Sens

Vereador